



«УТВЕРЖДАЮ»

Руководитель образовательного учреждения

И.В. Смирнова

1 июля 2021 г.

СОГЛАСОВАНО

Начальник центра дорожного и
технического надзора пропаганды
безопасности дорожного движения
ГИБДД УМВД России по
Ярославской области



О.С. Виноградов

СОГЛАСОВАНО

Директор департамента образования
мэрии города Ярославля



Е.А.Иванова

ПАСПОРТ

дорожной безопасности муниципального общеобразовательного учреждения

«Средняя школа № 29»

(средняя школа № 29)

город Ярославль

2021 год

Общие сведения

муниципальное общеобразовательное учреждение
«Средняя школа № 29 » (средняя школа № 29)

Тип ОУ общеобразовательное учреждение

Местонахождение ОУ: г. Ярославль, Дзержинский район
Архангельский проезд, д. 13

Фактический адрес ОУ: 150061 : г. Ярославль, Архангельский проезд, д. 13

Руководители ОУ:

Директор	<u>Смирнова Ирина Валерьевна</u> (фамилия, имя, отчество)	<u>55-40-34</u> (телефон)
Заместитель директора по учебной работе	<u>Кувшинова Елена Николаевна</u> (фамилия, имя, отчество)	<u>55-06-55</u> (телефон)
Заместитель директора по воспитательной работе	<u>Карпова Тамара Николаевна</u> (фамилия, имя, отчество)	<u>55-06-55</u> (телефон)

Ответственные сотрудники муниципального органа управления образованием:

Начальник отдела дополнительного
образования и воспитательной работы
департамента образования мэрии

г. Ярославля (должность)	<u>Абрамова Елена Германовна</u> (фамилия, имя, отчество)	<u>40-51-19</u> (телефон)
-----------------------------	--	------------------------------

Главный специалист отдела дополнительного
образования и воспитательной работы
департамента образования мэрии

г. Ярославля (должность)	<u>Новак Дарья Александровна</u> (фамилия, имя, отчество)	<u>40-51-18</u> (телефон)
-----------------------------	--	------------------------------

Ответственные от центра ДИТН ПБДД ГИБДД УМВД России по Ярославской области:

Заместитель начальника
центра подполковник

полиции (должность)	<u>Штанов Сергей Вадимович</u> (фамилия, имя, отчество)	<u>78-49-00</u> (телефон)
------------------------	--	------------------------------

Начальник отделения ПБДД
центра майор полиции
(должность)

<u>Бушуева Татьяна Игоревна</u> (фамилия, имя, отчество)	<u>78-49-88</u> (телефон)
---	------------------------------

Старший инспектор ПБДД
центра майор полиции
(должность)

<u>Киселев Сергей Валентинович</u> (фамилия, имя, отчество)	<u>78-49-29</u> (телефон)
--	------------------------------

Ответственные педагоги за мероприятия по профилактике
детского травматизма

заместитель директора по УВР Ухов Ю.В. 55- 06- 55
(должность) (фамилия, имя, отчество) (телефон)

Количество обучающихся 509

Наличие уголка по БДД да, вестибюль 1 этаж
(если имеется, указать место расположения)

Наличие класса по БДД да, 1 этаж, кабинет 113
(если имеется, указать место расположения)

Наличие автоплощадок по БДД нет

Наличие автобуса в ОУ (школьного) или любого другого, предназначенного для
перевозки обучающихся (воспитанников)

нет
(при наличии автобуса)

Владелец автобуса _____
(ОУ, муниципальное образование и др.)

Время занятий в ОУ:

1-ая смена: 8:30 – 14:10

внеклассные занятия: 15:00 – 17:00

Телефоны оперативных служб:

Единая служба спасения 112 или 79-09-01

ГИБДД, 30-10-10, 002

полиция 02, 72 88 11

ГУ ГОЧС 51-03-03

Скорая медицинская помощь 03 или 55-50-63 в Дзержинском р-не

Аварийная служба газа 04 или 24-08-26

Приложения.

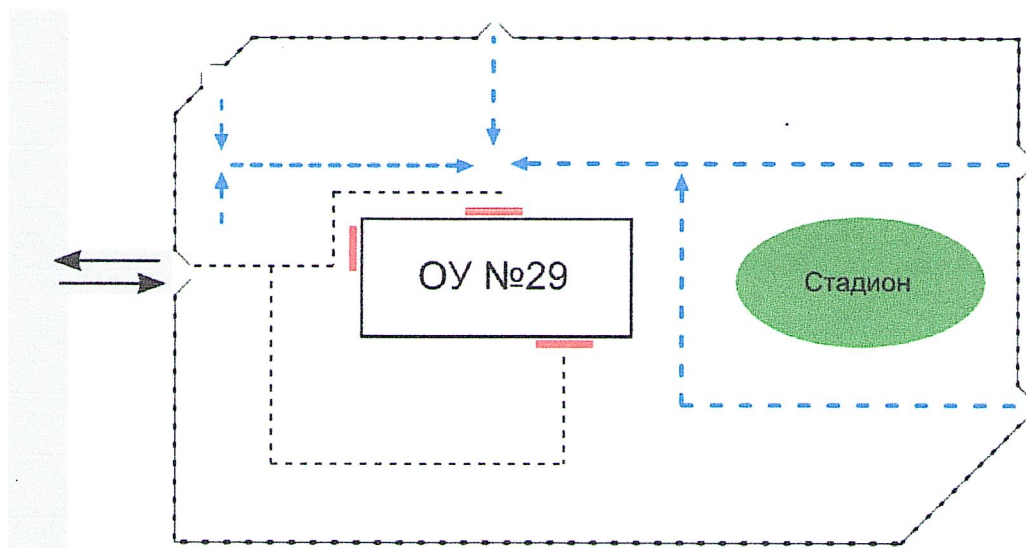
1. Образцы схем муниципального общеобразовательного учреждения:





1.1. План – схема района расположения ОУ, пути движения транспортных средств и обучающихся;

1.2. План-схема организации дорожного движения в непосредственной близости от ОУ с размещением соответствующих технических средств, маршруты движения обучающихся и расположение парковочных мест;

1.3. План – схема путей движения транспортных средств к местам разгрузки/погрузки и рекомендуемых безопасных путей передвижения обучающихся по территории муниципального общеобразовательного учреждения.

2. Пояснительная записка к паспорту дорожной безопасности муниципального общеобразовательного учреждения.



-  - въезд/выезд грузовых транспортных средств
-  - движение грузовых транспортных средств по территории образовательного учреждения
-  - движение детей и подростков на территории образовательного учреждения
-  - место разгрузки/погрузки

Приложение 1.3

Пояснительная записка к паспорту дорожной безопасности муниципального общеобразовательного учреждения

1. Паспорт дорожной безопасности муниципального общеобразовательного учреждения (далее – Паспорт) предназначен для отображения информации о муниципальном общеобразовательном учреждении «Средняя школа № 29» (средняя школа № 29) город Ярославль (далее – ОУ) с точки зрения обеспечения безопасности обучающихся на этапах их перемещения «дом – ОУ – дом», для использования педагогическим составом и сотрудниками Госавтоинспекции в работе по разъяснению безопасного передвижения и поведения обучающихся на улично-дорожной сети вблизи ОУ и на маршруте «ОУ – дом», для подготовки мероприятий по предупреждению детского дорожно-транспортного травматизма.

Паспорт ведется ответственным сотрудником муниципального общеобразовательного учреждения совместно с сотрудниками отдела ГИБДД УМВД по Ярославской области, которые оказывают помощь в разработке Паспорта, а также при внесении необходимых изменений в отдельные разделы Паспорта (схемы, перечни мероприятий по предупреждению ДТП с участием обучающихся). Сотрудники отдела ГИБДД УМВД по Ярославской области в рамках консультаций предоставляют общеобразовательным учреждениям предварительно проработанную (с обозначением пешеходных переходов, дорожных знаков и др.) план-схему района расположения ОУ. Полученная схема дорабатывается, обозначаются пути движения транспортных средств и обучающихся в/из образовательного учреждения, и переносятся в Паспорт ответственными сотрудниками общеобразовательных учреждений.

Оригинал Паспорта хранится в ОУ, копия - в контрольно-наблюдательном деле в подразделении ГИБДД УМВД по Ярославской области.

2. Типовой Паспорт имеет титульный лист и содержит следующие разделы:

- Общие сведения;
- План-схемы;

2.1. Титульный лист должен содержать:

надпись «Паспорт дорожной безопасности образовательного учреждения» и наименование образовательного учреждения в соответствии с Уставом;

в верхней части листа слева надпись «Утверждаю» и реквизиты (ФИО, дата утверждения) руководителя образовательного учреждения;

Ниже с правой и левой стороны листа «СОГЛАСОВАНО» и реквизиты (ФИО, дата утверждения) ответственного руководителя отдела ГИБДД УМВД по Ярославской области и директора департамента образования мэрии города Ярославля.

Внизу листа указывается год подготовки Паспорта.

2.2. Раздел «Общие сведения» должен содержать следующую информацию:

- Наименование ОУ;
- Тип ОУ;
- Местонахождения адрес ОУ;
- Фактический адрес ОУ (если отличается от юридического);
- Руководители ОУ: Директор (заведующий);
 - Заместитель директора по учебной работе;
 - Заместитель директора по воспитательной работе;

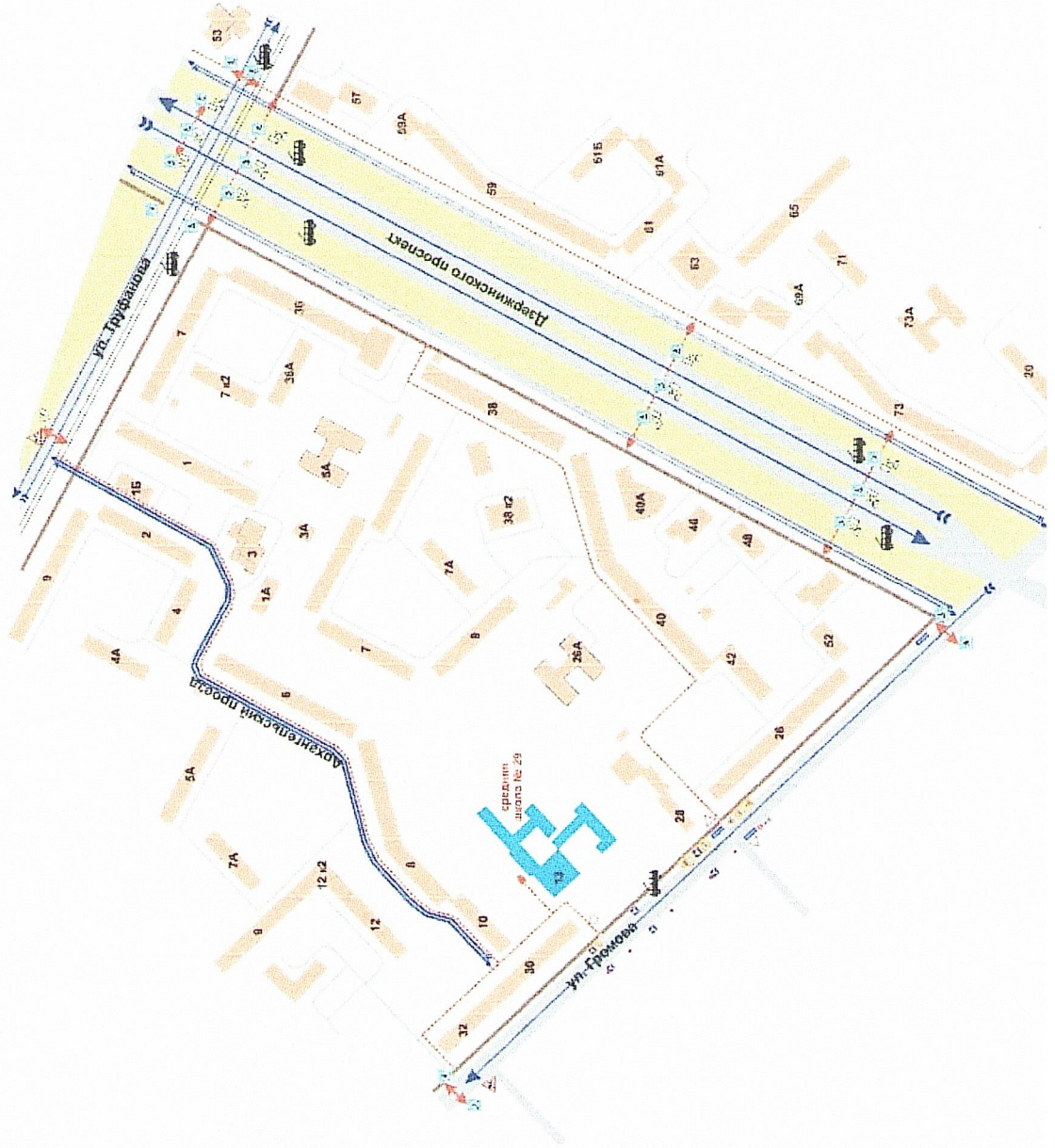
- Ответственный (ые) от муниципального органа управления образованием (телефон, адрес);
- Ответственный (ые) от отдела ГИБДД УМВД по Ярославской области (телефон, адрес);
- Ответственные за мероприятия по профилактике детского травматизма (телефон, адрес);
- Количество учащихся;
- Наличие уголка по БДД (если имеется, указать место расположения);
- Наличие класса по БДД (если имеется, указать место расположения);
- Наличие автогородка (площадки) по БДД (если имеется);
- Наличие автобуса в ОУ;
- Расписание занятий в ОУ: 1-ая смена: _____
2-ая смена: _____
внеклассные занятия: _____
- Телефоны: оперативных служб: МЧС, Полиция, Скорая помощь;
дорожно-эксплуатационных организаций, осуществляющих
содержание УДС;

2.3. План-схемы, рекомендуемые к размещению в Паспорте:

- план-схема района расположения ОУ, пути движения транспортных средств и обучающихся;
- схема организации дорожного движения в непосредственной близости от образовательного учреждения с размещением соответствующих технических средств, маршруты движения обучающихся и расположение парковочных мест;
- пути движения транспортных средств к местам разгрузки/погрузки и рекомендуемых безопасных путей передвижения обучающихся по территории образовательного учреждения (в случае осуществления доставки грузов в ОУ автомобильным транспортом).
- Паспорт может содержать и ряд других схем

2.5. Паспорт может содержать любую другую информацию, позволяющую объективно оценить положение дел в ОУ в части, касающейся обеспечения безопасности обучающихся.

ПЛАН-СХЕМА РАЙОНА РАСПОЛОЖЕНИЯ СРЕДНЕЙ ШКОЛЫ № 29 ПУТИ ДВИЖЕНИЯ ТРАНСПОРТНЫХ СРЕДСТВ И ДЕТЕЙ



УСЛОВНЫЕ ОБОЗНАЧЕНИЯ

- жилая застройка
- проезжая часть
- тротуар
- движение транспортных средств
- движение обучающихся в (из) образовательное учреждение
- зона частого пересечения дорогами обучающихся вне пешеходного перехода
- координированный транспортно-пешеходный светофор
- пешеходный светофор
- остановка общественного транспорта

План-схема организации дорожного движения в непосредственной близости от средней школы №29 (Архангельский проезд, дом 13) с размещением соответствующих технических средств, маршруты движения обучающихся и их родителей

